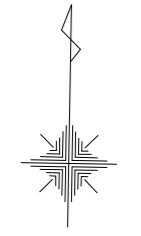
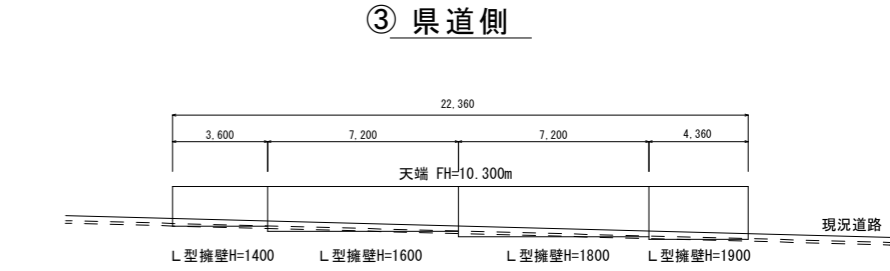
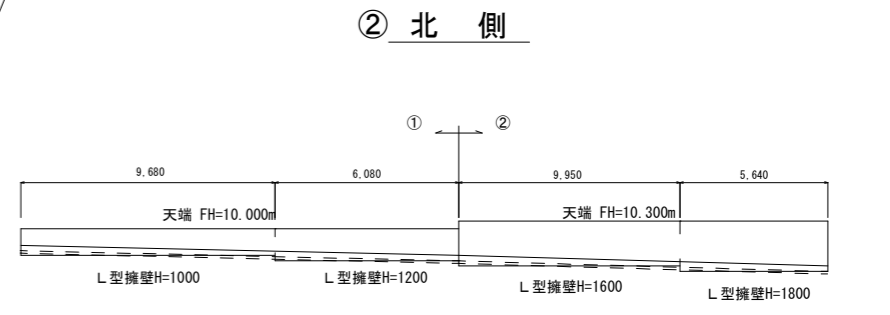
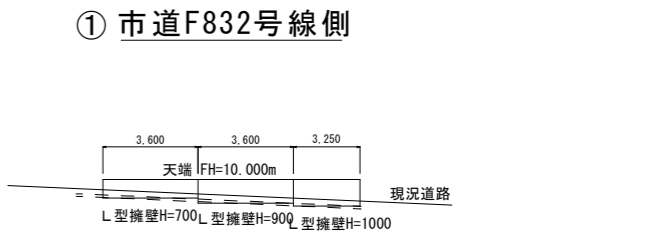
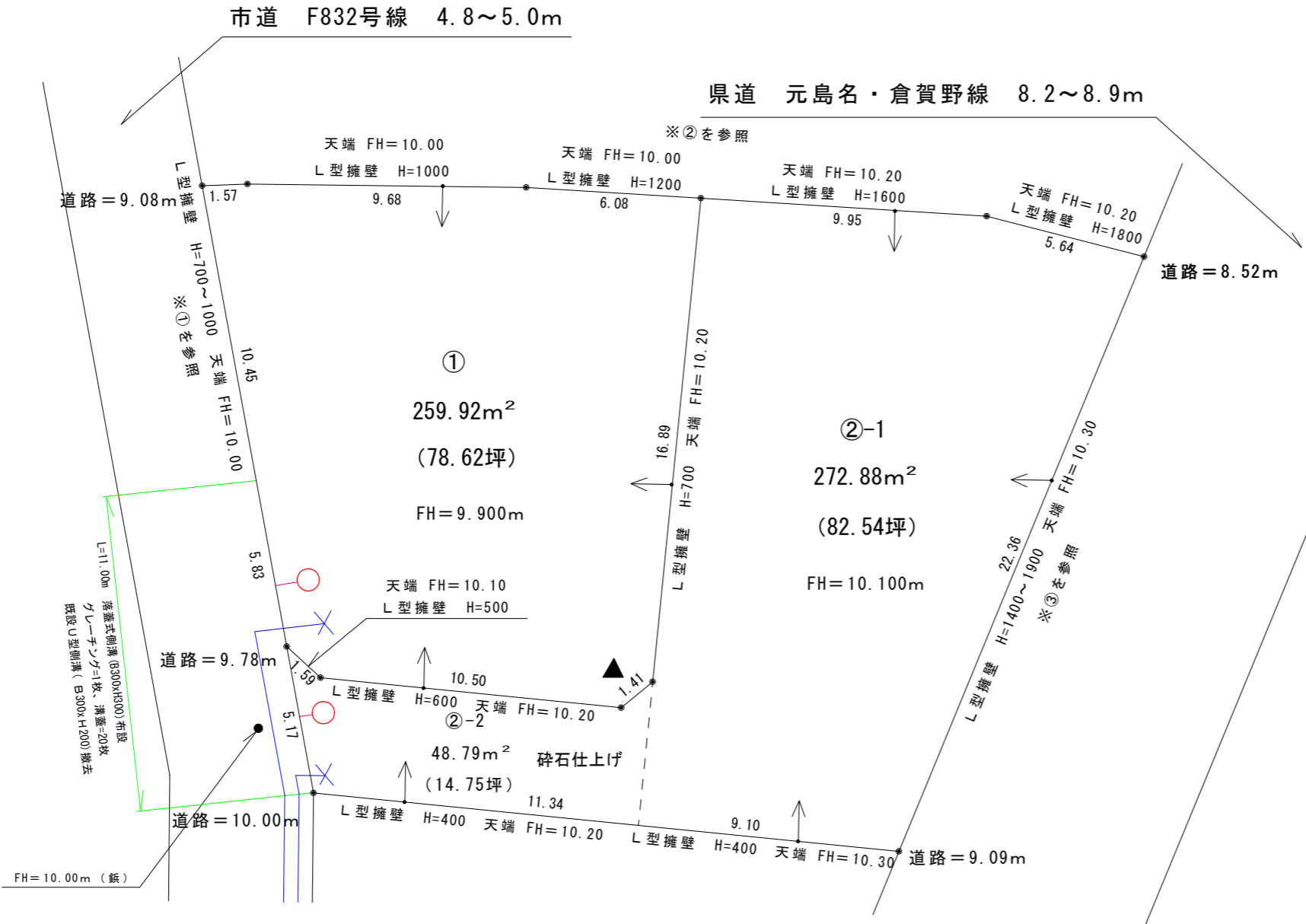


土地利用計画図



1/200



- Φ25mm 上水道 DIP150
- Φ300mm 排水樹
- マンホール
- お客様柱
- 境界擁壁の位置

※計画図の内容は現時点のものとなります。
現場の状況により計画に変更が生じる可能性があります。

計画	土地利用計画図		
区分	計画	縮尺	1:200
作成日	令和6年3月21日		
施工箇所	高崎市下大類町 299番1		
作成者	高崎市上中居町43番地1 株式会社阿久津都市開発 齊藤		